



## Informace o pozemku

Parcelní číslo: [570/2](#) 

Obec: [Rokytno \[575577\]](#) 

Katastrální území: [Rokytno \[741078\]](#)

Číslo LV: [297](#)

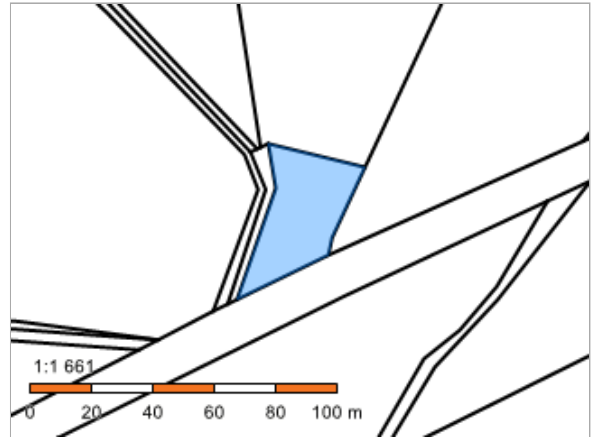
Výměra [m<sup>2</sup>]: 993

Typ parcely: Parcela katastru nemovitostí

Mapový list:

Určení výměry: Graficky nebo v digitalizované mapě

Druh pozemku: trvalý travní porost



## Vlastníci, jiní oprávnění

Vlastnické právo

Podíl



SJM Soukal Ladislav a Soukalová Jaroslava, č. p. 163, 53304 Rokytno

## Způsob ochrany nemovitosti

Název

zemědělský půdní fond

## Seznam BPEJ

BPEJ	Výměra
<a href="#">31901</a> 	85
<a href="#">32310</a> 	908

## Omezení vlastnického práva


Nejsou evidována žádná omezení.

## Jiné zápisy

Typ

Zahájeny pozemkové úpravy

 Řízení, v rámci kterých byl k nemovitosti zapsán cenový údaj

Nemovitost je v územním obvodu, kde státní správu katastru nemovitostí ČR vykonává [Katastrální úřad pro Pardubický kraj, Katastrální pracoviště Pardubice](#) 

Zobrazené údaje mají informativní charakter. Platnost dat k 21.10.2021 09:00.